



Obec Slatina, Slatina 62, 341 01 Horažďovice, IČ 43313906

OZNÁMENÍ

Obec Slatina ve smyslu § 39 odst. 1 zákona č. 128/2000 Sb. o obcích ve znění pozdějších předpisů, zveřejňuje záměr směny pozemků:

par. číslo 1032 tr. travní porost, k.ú. Slatina u Horažďovic, výměra 2014 m²

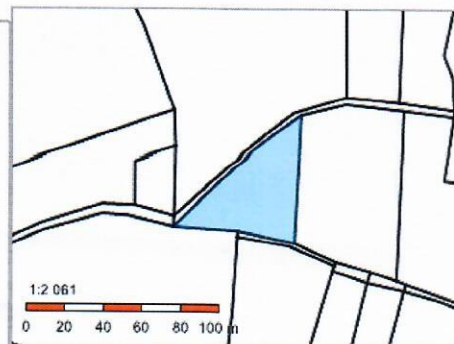
par. číslo 1567, orná půda, k.ú. Slatina u Horažďovic, výměra 1216 m²

Informace o pozemku | Nahlížení do katastru nemovitostí

Page 1 of 2

Informace o pozemku

Parcelní číslo: [1032](#)
Obec: [Slatina \[578436\]](#)
Katastrální území: [Slatina u Horažďovic \[749630\]](#)
Číslo LV: [10002](#)
Výměra [m²]: 2014

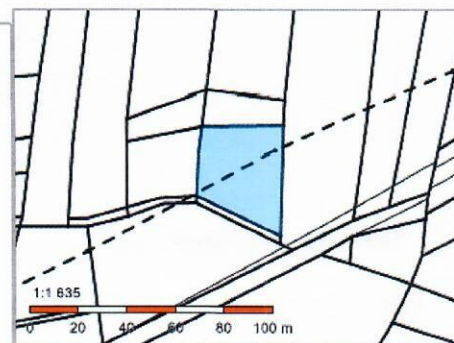


Informace o pozemku | Nahlížení do katastru nemovitostí

Page 1 of 2

Informace o pozemku

Parcelní číslo: [1567](#)
Obec: [Slatina \[578436\]](#)
Katastrální území: [Slatina u Horažďovic \[749630\]](#)
Číslo LV: [10002](#)
Výměra [m²]: 1216





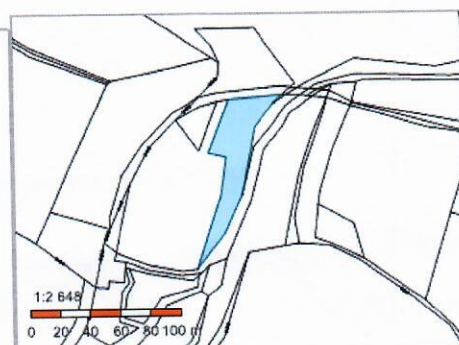
Obec Slatina je vlastníkem těchto pozemků a požaduje směnu za pozemek ve vlastnictví Pozemkového úřadu Praha, par. číslo 167/2, ostatní plocha o výměře 1879 m².

Informace o pozemku | Nahlížení do katastru nemovitostí

Page 1 of 2

Informace o pozemku

Parcelní číslo: [167/2](#) 
Obec: [Slatina \[578436\]](#) 
Katastrální území: [Slatina u Horažďovic \[749630\]](#)
Číslo LV: [1](#)
Výměra [m²]: 1879



Zveřejněno: 24. února 2020

Sejmuto : 14 .března 2020


OBEC SLATINA
341 01 HORAŽĎOVICE
IČO: 43313906