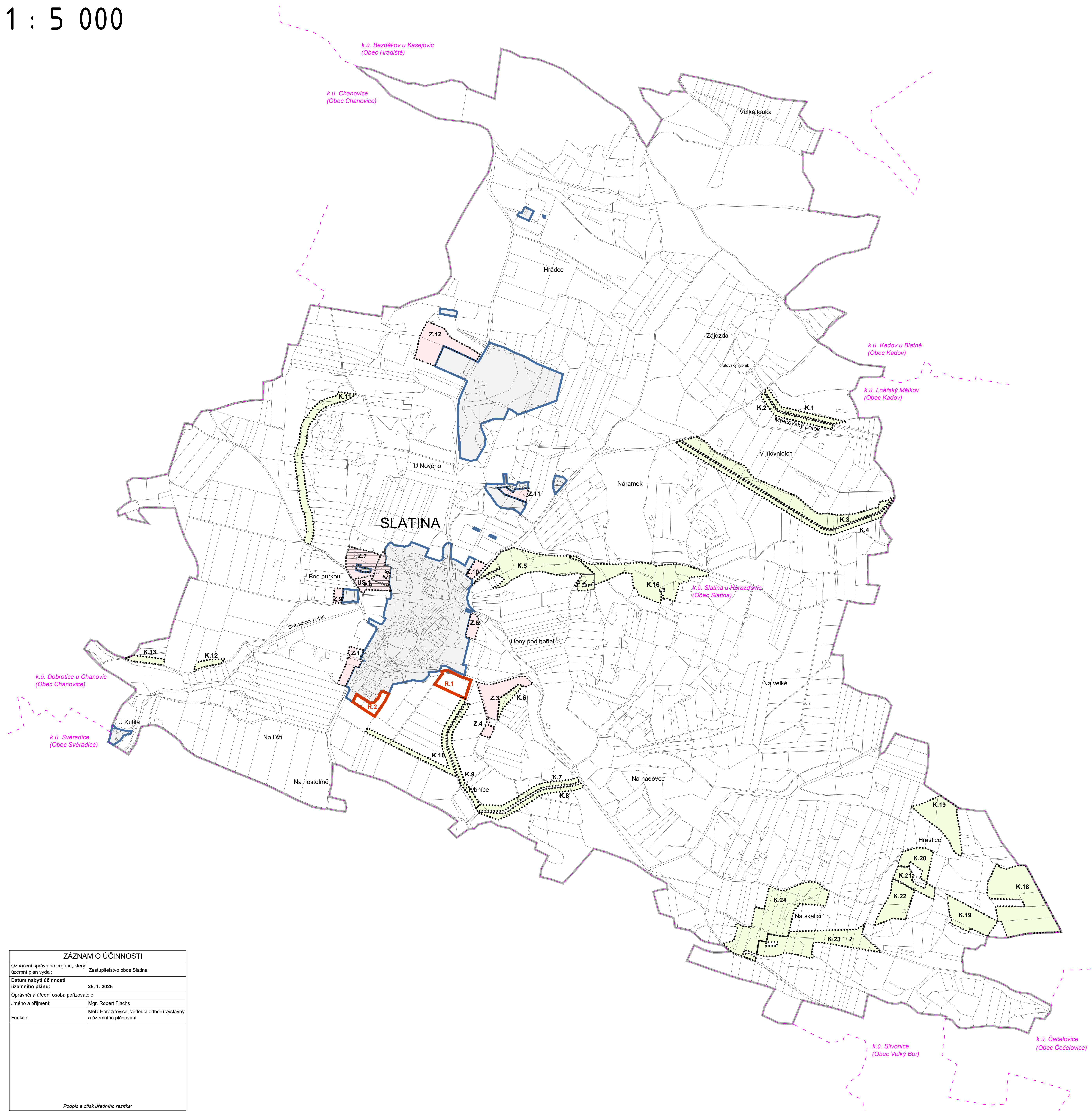


VÝKRES ZÁKLADNÍHO ČLENĚNÍ ÚZEMÍ

1 : 5 000

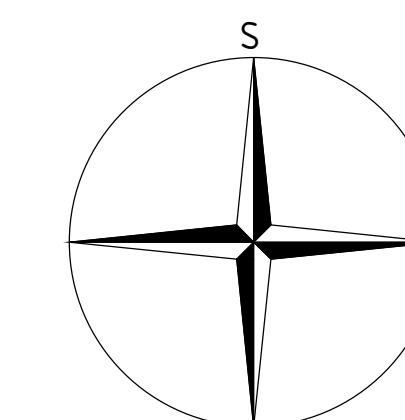
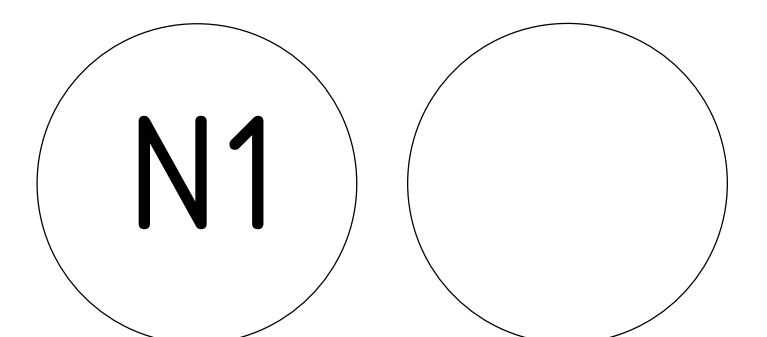
ÚZEMNÍ PLÁN SLATINA



LEGENDA

- řešené území
- hranice katastrálního území
- hranice parcel
- zastavěné území vymezené ke dni 1. 1. 2023
- Z.1 zastavitelné plochy
- K.1 plochy změn v krajině
- R.1 plochy územní rezervy
- US.1 plochy podmíněné zpracováním územní studie

| ZÁZNAM O ÚČINNOSTI | |
|---|---|
| Označení správního orgánu, který územní plán vydal: | Zastupitelstvo obce Slatina |
| Datum nabytí účinnosti územního plánu: | 25. 1. 2025 |
| Oprávněná úřední osoba pořizovatele: | Mgr. Robert Flašch |
| Jméno a příjmení: | MěÚ Horažďovice, vedoucí odboru výstavby a územního plánování |
| Funkce: | |
| Podpis a otisk úředního razítka: | |



| PARÉ | ÚZEMNÍ PLÁN SLATINA |
|---------------------------------|--|
| VÝKRES ZÁKLADNÍHO ČLENĚNÍ ÚZEMÍ | |
| Pořizovatel: | MěÚ Horažďovice, odbor výstavby a územ. plánování |
| Schvalující orgán: | Zastupitelstvo obce Slatina |
| Zpracovatel: | Design M.A.A.T., s. r. o., IČO: 281 47 588 |
| Zodpov. projektant: | Ing. arch. Martin Jirovský, Ph.D., MBA, DIS., ĚKA 03 311 |
| Datum: leden 2025 | Fáze: Finální podoba |
| | M 1 : 5 000 |